


Toto rozhodnutí nabylo právní moci	
dne: 4. 8. 2021	
Vyznačeno dne: 6. 8. 2021	Vyznačil: Kose



DOŠLO DNE:
09-08-2021
50001ODD2100582

CRDUX00HMA3Z

DRÁŽNÍ ÚŘAD, ŠKROUPOVA 11, 301 36 PLZEŇ
sekce infrastruktury, územní odbor Plzeň

Sp. zn.: ML-SDL0167/21-3/Kom

Č. j.: DUCR-40305/21/Kom

Oprávněná úřední osoba: Kostelná Miroslava Ing.

V Plzni dne 19. července 2021

Telefon: +420 602 668 916

E-mail: kostelna@ducr.cz

ROZHODNUTÍ

Drážní úřad jako drážní správní úřad podle § 54 odst. 1 zákona č. 266/1994 Sb., o dráhách, ve znění pozdějších předpisů (dále jen „zákon“),

rozhodl

ve věci stávajícího křížení P1815 jednokolejné neelektrifikované regionální dráhy Rakovník - Bečov nad Teplou v km 57,572 křížícího komunikaci II. třídy č. 207 v k.ú. Štědrá a Borek u Štědré, podle § 6 odst. 2 zákona na základě provedeného řízení

o změně rozsahu a způsobu zabezpečení křížení železniční dráhy s pozemní komunikací v úrovni kolejí takto:

1. Křížení bude označeno dopravními značkami (dopravní značka A32a - Výstražný kříž pro železniční přejezd jednokolejný) umístěnými na všech stožárech výstražníků.
2. Křížení bude zabezpečeno dle ČSN 73 6380 Železniční přejezdy a přechody a ČSN 34 2650 Železniční zabezpečovací zařízení – Přejezdová zabezpečovací zařízení přejezdovým zabezpečovacím zařízením 3. kategorie reléového typu s elektronickými prvky a pozitivní signalizací (PZS 3ZBI) se dvěma stožáry výstražníků s výstražníky A, B a s doplněním o celé závory.
3. Stožáry výstražníků budou umístěny podle Situačního schématu přejezdu, které je nedílnou součástí tohoto rozhodnutí.

Účastníci řízení: (§ 27 odst. 1 zákona č. 500/2004 Sb., správní řád, ve znění pozdějších předpisů, (dále jen „správní řád“)

Správa železnic, s.o., Dlážděná 1003/7, 110 00 Praha 1,

zastoupená společností SAGASTA s.r.o., Novodvorská 1010/14, 14200 Praha 4, IČO:04598555

Odůvodnění

Žádost o vydání rozhodnutí o změně rozsahu a způsobu zabezpečení křížení železniční dráhy s pozemní komunikací v úrovni kolejí podal žadatel SAGASTA s.r.o., Novodvorská 1010/14, 14200 Praha 4, IČO:04598555 dne 25. června 2021. Dnem podání žádosti bylo podle § 44 odst. 1 správního řádu zahájeno správní řízení.

K žádosti o vydání tohoto rozhodnutí žadatel Drážnímu úřadu předložil:

- Plnou moc pro společnost SAGASTA s.r.o.,
- Projektovou dokumentaci,
- Sdělení stanoviska Magistrátu města Karlovy Vary – Odbor dopravy,
- Vyjádření Policie ČR – KŘPKK – Územní odbor Karlovy Vary, DI.

Dne 28.6.2021 oznámil Drážní úřad účastníkům řízení a dotčeným orgánům zahájení řízení a současně stanovil lhůtu, do kdy mohou účastníci řízení navrhopvat důkazy a činit jiné návrhy v rámci probíhajícího řízení.

O změně rozsahu a způsobu zabezpečení křížení železniční dráhy s pozemní komunikací v úrovni kolejí bylo rozhodnuto v souladu s § 6 odst. 2 zákona a § 4 vyhlášky č. 177/1995 Sb., kterou se vydává stavební a technický řád drah, ve znění pozdějších předpisů.

Označení přejezdu bylo stanoveno v souladu s § 6 odst. 1 zákona a § 77 odst. 1 písm. d) zákona č. 361/2000 Sb. o provozu na pozemních komunikacích a o změnách některých zákonů (zákon o silničním provozu), ve znění pozdějších předpisů.

Na základě předložených dokladů, vyjádření účastníků řízení, dotčených orgánů a na základě výsledku ústního jednání Drážní úřad rozhodl o změně rozsahu a způsobu zabezpečení přejezdu tak, jak je uvedeno ve výroku tohoto rozhodnutí.

Poučení o odvolání

Proti tomuto rozhodnutí může účastník řízení podat odvolání, podle § 81 odst. 1 správního řádu, ve lhůtě 15 dnů ode dne jeho oznámení k Ministerstvu dopravy České republiky, podáním učiněným u Drážního úřadu, sekce infrastruktury, územní odbor Plzeň, Škroupova 11, 301 36 Plzeň. Odvolání jen proti odůvodnění rozhodnutí je podle § 82 odst. 1 správního řádu **nepřípustné**. Odvolání se podává s potřebným počtem vyhotovení tak, aby jeden stejnopis zůstal správnímu orgánu, a aby každý účastník dostal jeden stejnopis. Nepodá-li účastník potřebný počet stejnopisů, vyhotoví je Drážní úřad na náklady účastníka.

Drážní úřad
Wilsonova 300/8
121 06 Praha 2

43



Ing. František Kuška
Ředitel územního odboru Plzeň

Žadatel uhradil správní poplatek za vydání rozhodnutí o rozsahu a způsobu zabezpečení železničního přejezdu stanovený podle sazebníku správních poplatků zákona č. 634/2004 Sb., o správních poplatcích, ve znění pozdějších předpisů, položky 58 písm. i), kolkovou známkou ve výši **500,- Kč**.

Upozornění: Toto rozhodnutí nenahrazuje stavební povolení podle zákona č. 183/2006 Sb., o územním plánování a stavebním řádu, ve znění pozdějších předpisů.

Rozdělovník:

Účastníci řízení:

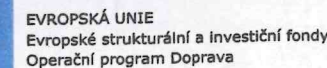
- Správa železnic, s.o., Dlážděná 1003/7, 110 00 Praha 1, zastoupená společností SAGASTA s.r.o., Novodvorská 1010/14, 14200 Praha 4

Dotčené orgány:

- Magistrát města Karlovy Vary, odbor dopravy, Moskevská 21/, 36120 Karlovy Vary, posta@mmkv.cz
- Krajské ředitelství policie Karlovarského kraje, ÚO Karlovy Vary, Dopravní inspektorát, Rolavská 386/100, 36006 Karlovy Vary

Spis





Orientační schéma:



Ministerstvo dopravy
Státní fond dopravní
infrastruktury




Razítko oprávněné osoby:





Podpis

Datum:

Revize:	Datum:	Popis:	Kontroloval:
001	31.03.2021	První dílčí odevzdání	Ing. Stanislav Rýznar

Stavebník/Investor:	Správa železnic, státní organizace	
Adresa:	Dlážděná 1003/7, 110 00 Praha 1	
Zástupce investora:	Stavební správa západ	
Adresa:	Sokolovská 1995/278, 190 00 Praha 9	

Zhotovitel stavby:	SAGASTA s.r.o.	
Adresa:	Novodvorská 1010/14, 142 00, Praha 4 - Lhotka	
Kontakt:	T: +420 261 344 100 E: info@sagasta.cz	

Zhotovitel objektu:	SAGASTA s.r.o.	
Adresa:	Novodvorská 1010/14, 142 00, Praha 4 - Lhotka	
Kontakt:	T: +420 261 344 100 E: info@sagasta.cz	

Hlavní projektant (HIP): Ing. Emil Špaček	Specialista: Ing. Marek Guspan	Odpovědný projektant: Ing. Marek Guspan	Zpracovatel: Ing. Jan Antoš
----------------------------------------------	-----------------------------------	--------------------------------------------	--------------------------------


Název stavby/akce:		Výstava PZS P1815 v km 57,572 a P1816 v km 58,925 trati Rakovník - Bečov n. T.		Označení (S-kód):
Název části:		Přejezdové zabezpečovací zařízení		Označení zhotovitele: 120117
Název objektu:		Zabezpečení přejezdu v km 57,572		Označení části: D.1.1:3 Označení objektu/komplexu: PS 01
Název přílohy:		Situační schéma přejezdu		Číslo přílohy: 2 103
Název dílčí části přílohy:				Paré:
Kraj:	Katastrální území:	TUDU:		
Karlovarský	Borek u Štědré [736481], Štědrá [763217]	0521 F1		
Stupeň dokumentace:	Datum zpracování:	Formáty:	Měřítko:	
DUSP	03/2021	3 x A4		

S-kód:	Stupeň dokumentace: Část:	Objekt:	Podobjekt:	Příloha:	Revize:
S X X X X X X X X X - D U S P - D 1 1 3 X - P S 0 1 X X X X - X X - 2 - 1 0 3 - 0 0					
DOKUMENTACE UŽÍVAT POUZE VE SMYSLU PŘÍSLUŠNÉ SMLOUVY O DÍLO. VÝKRES, ČI JEHO ČÁST, MŮŽE BÝT KOPÍROVÁN NEBO JINÝM ZPŮSOBEM ROZŠÍŘOVÁN POUZE PO PŘEDCHOZÍM SOUHLASU SAGASTA					

Přejezd P1815

km 57,572

silnice II.třídy č. 207/II.



← Žlutice

Štědrá →

